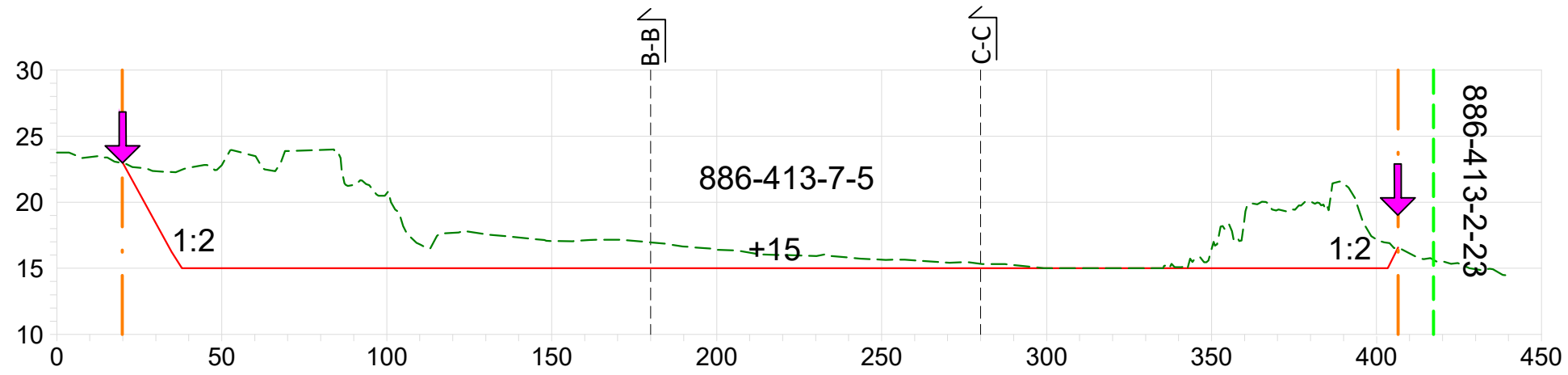
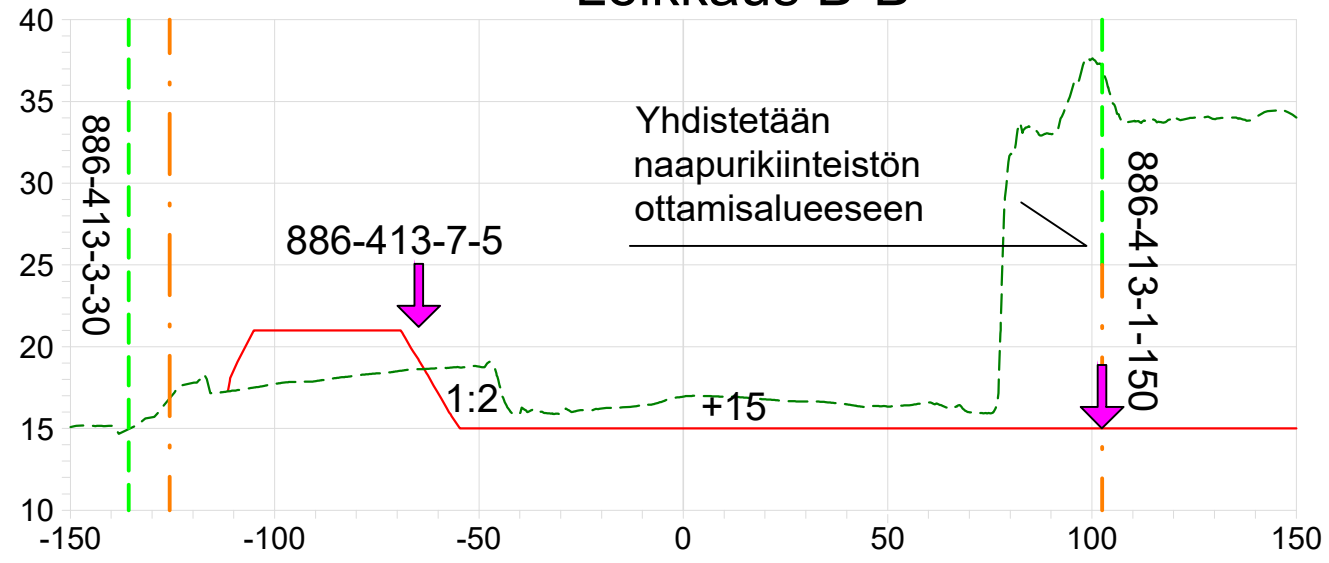


Leikkaus A-A

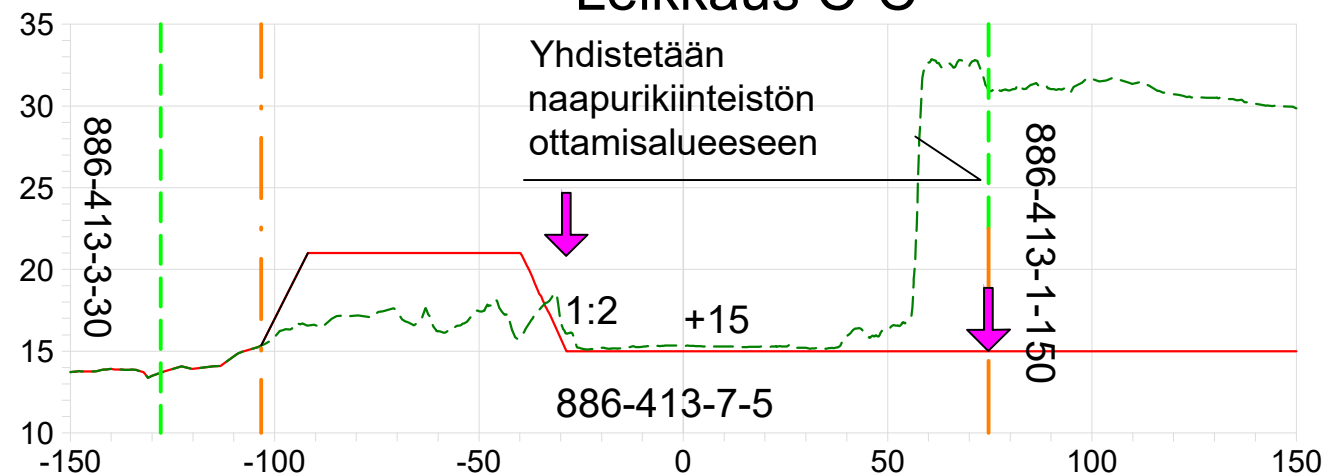


- Nykyinen maanpinta
- Suunniteltu maanpinta
- .- Suunnitelma-alueen raja
- Kiinteistön raja
- ↓ Ottamisalueen raja
- 1:2** Luiskakaltevuus
- +15** Alin ottamistaso
- B-B** Poikkileikkaus

Leikkaus B-B



Leikkaus C-C



KARTTA SISÄLTÄÄ MAANMITTAUSLAITOKSEN MAASTOTIETOKANNAN AINEISTOA
 KOORDINAATISTO ETRS-TM35FIN, KORKEUSJÄRJ. N2000

KORTTI/TONTTI		TILA/RN:O		
		886-413-7-5 PENTINKALLIO		
TOIMENPIDE		PIIRUSTUSLAJI		
Maa-ainestenotto				
KOHTEEN TIEDOT		PIIRUSTUKSEN SISÄLTÖ		
ULVILA		Leikkaukset A-A, B-B, C-C		
Pentinkallion kiviainesalue		1:2000/1:500		
HAKIJA		TYÖ NR0		
PEAB INDUSTRI OY		PIIR. NR0		
KARVAAMOKUJA 2 A		VIRANOMAISTEN MERKINTÖJÄ		
00380 HELSINKI				
PVM.	SUUNN.			
4.11.2025	E.K			
PVM.	HYV.	1		
11.11.2025	M.S			
PEAB Industri Oy		3		