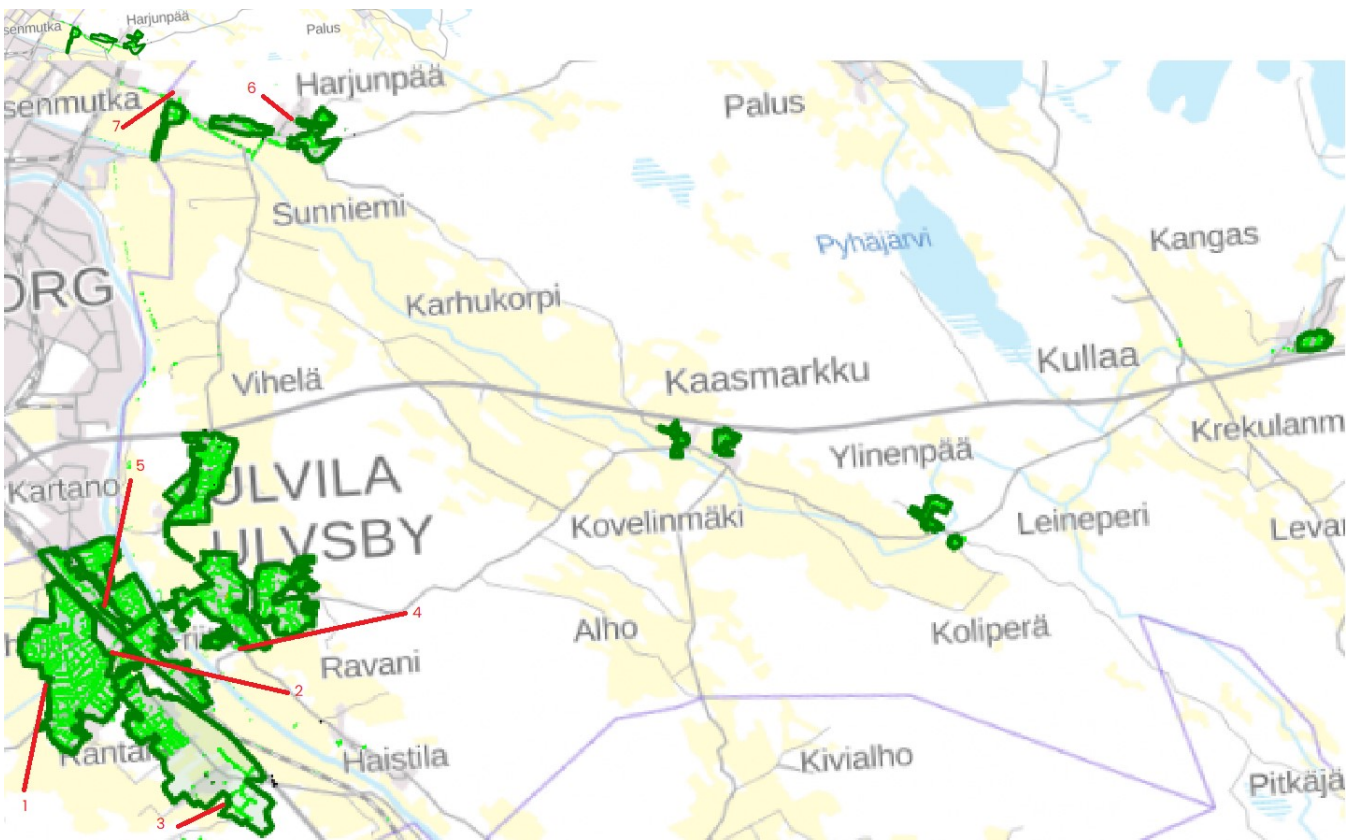


## Huleveden viemäröintialueen muutokset 2023

- Nahkurin alue, alueelta puuttuneiden kiinteistöiden lisäys. Kuva 1
- Sahamäen alue, rakentuneiden alueiden lisäys. Kuva 2
- Kettumetsän alueen lisäys. Kuva 3
- Loukkuran vuonna 2019 rakentuneen alueen lisäys. Kuva 4
- Friitalan vuonna 2013 rakentuneen alueen lisäys. Kuva 5
- Harjunpään hulevesiviemäröinnin alueen tarkennus. Kuva 6
- Nissilänmäen vuonna 2021 rakentuneiden alueiden lisäys. Kuva 7



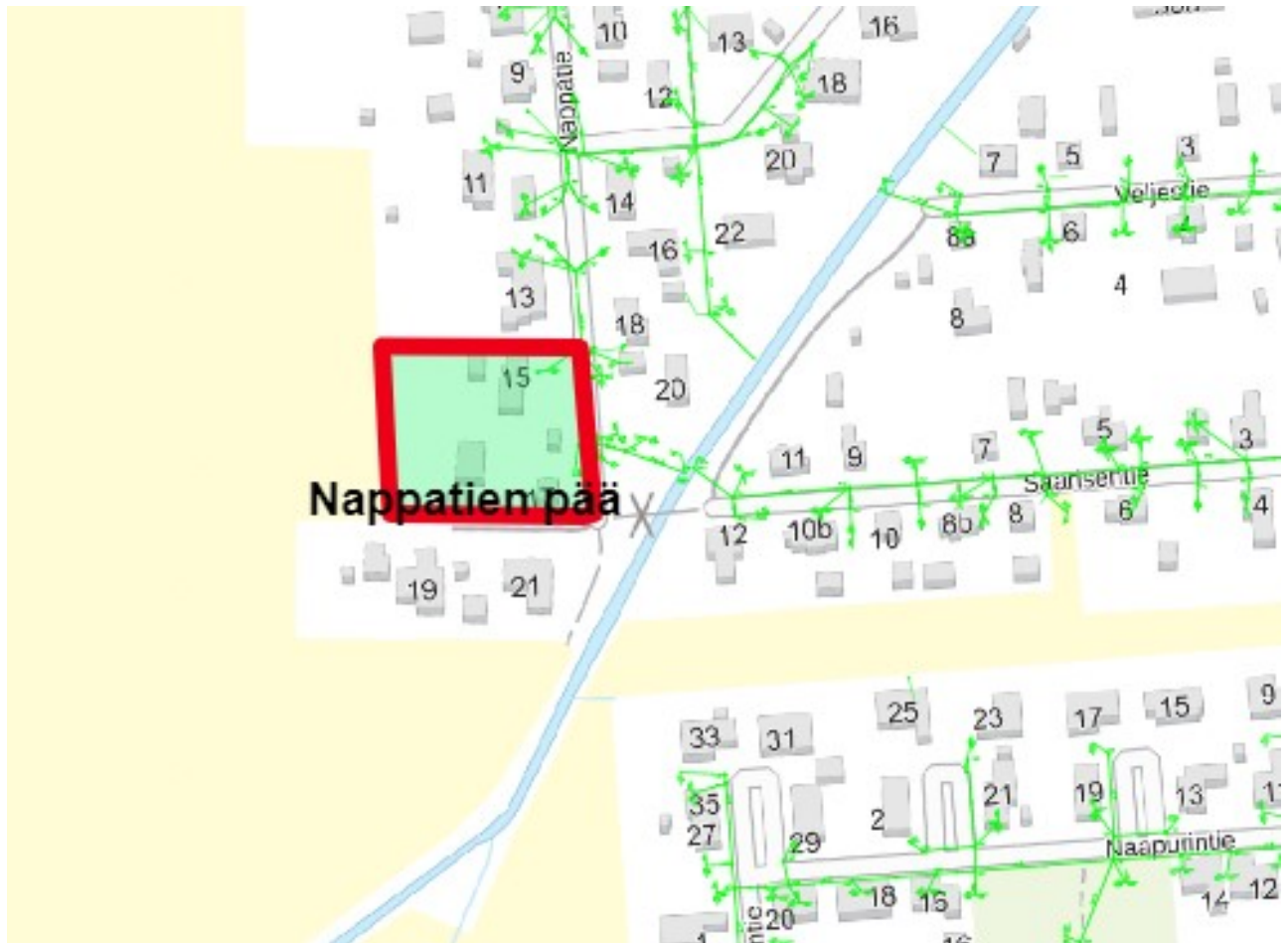
Yleiskartta Ulvilan kaupungin nykyinen huleveden viemäröintialue

### Ulvilan kaupunki

Loukkurantie 1  
28450 Vanha-Ulvila  
Avoinna ma–pe klo 8–15

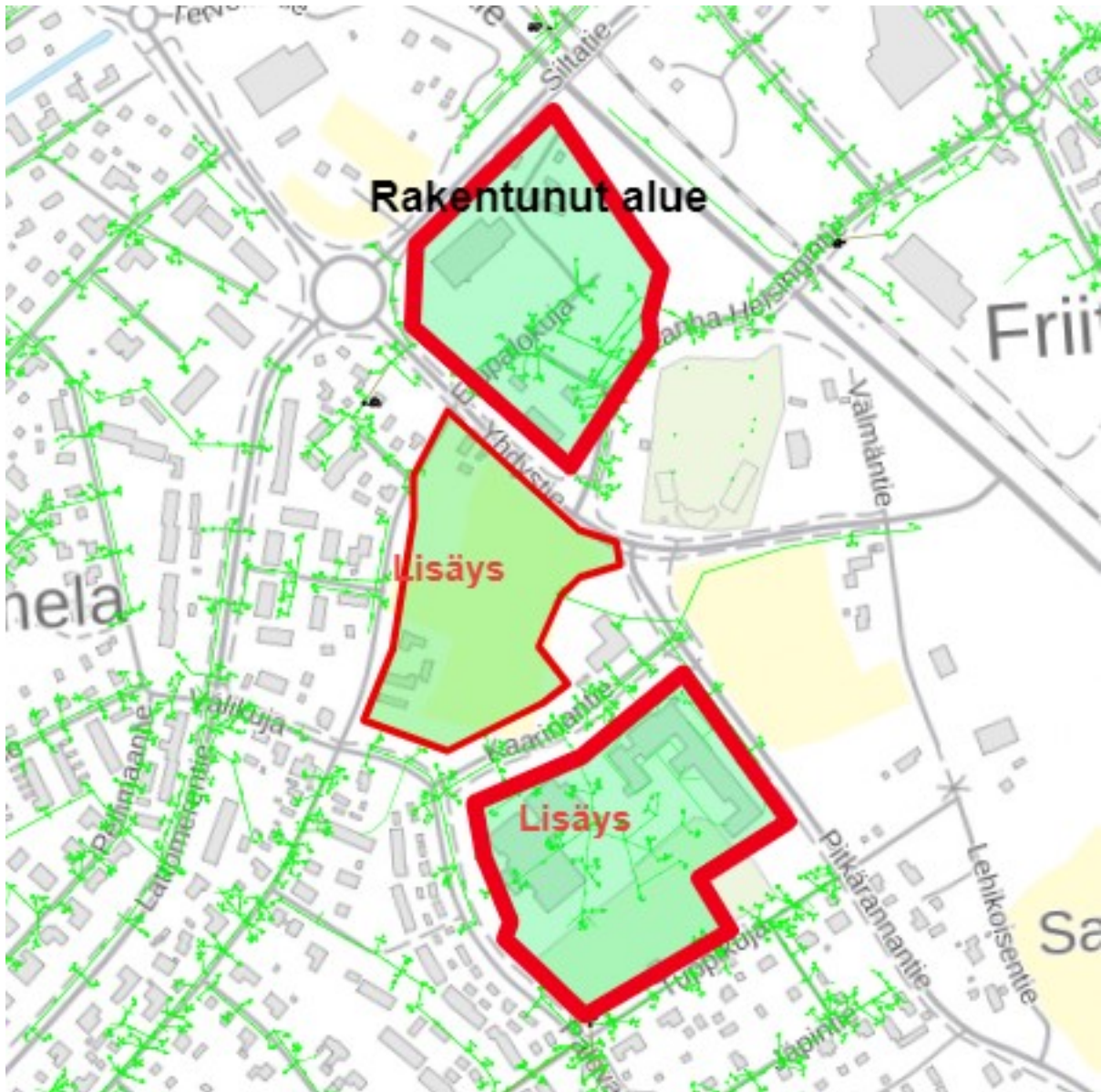
PL 77  
28401 Ulvila  
Vaihe (02) 677 4511

kirjaamo@ulvila.fi  
etunimi.sukunimi@ulvila.fi  
www.ulvila.fi



Kuva 1

- Nahkurin alue, alueelta puuttuneiden kiinteistöiden lisäys.
  - o Alueelle rakennettu hulevesiviemäröinti 2015



Kuva 2

- Sahamäen alue, rakentuneiden alueiden lisäys.
  - o Ylin alue rakennettu 2021
  - o Keskimmäinen alue kaavoitettu ja rakennetaan 2023- 2027
  - o Alin alue lisätty hulevesiviemäroinnin alueeksi, verkosto on rakennettu



Kuva 3

- Kettumetsän alueen lisäys.
  - o Kiinteistö lisätty hulevesiviemäroinnin alueelle. Alue rakentunut 2021



Kuva 4

- Loukkuraan vuonna 2019 rakentuneen alueen lisäys.



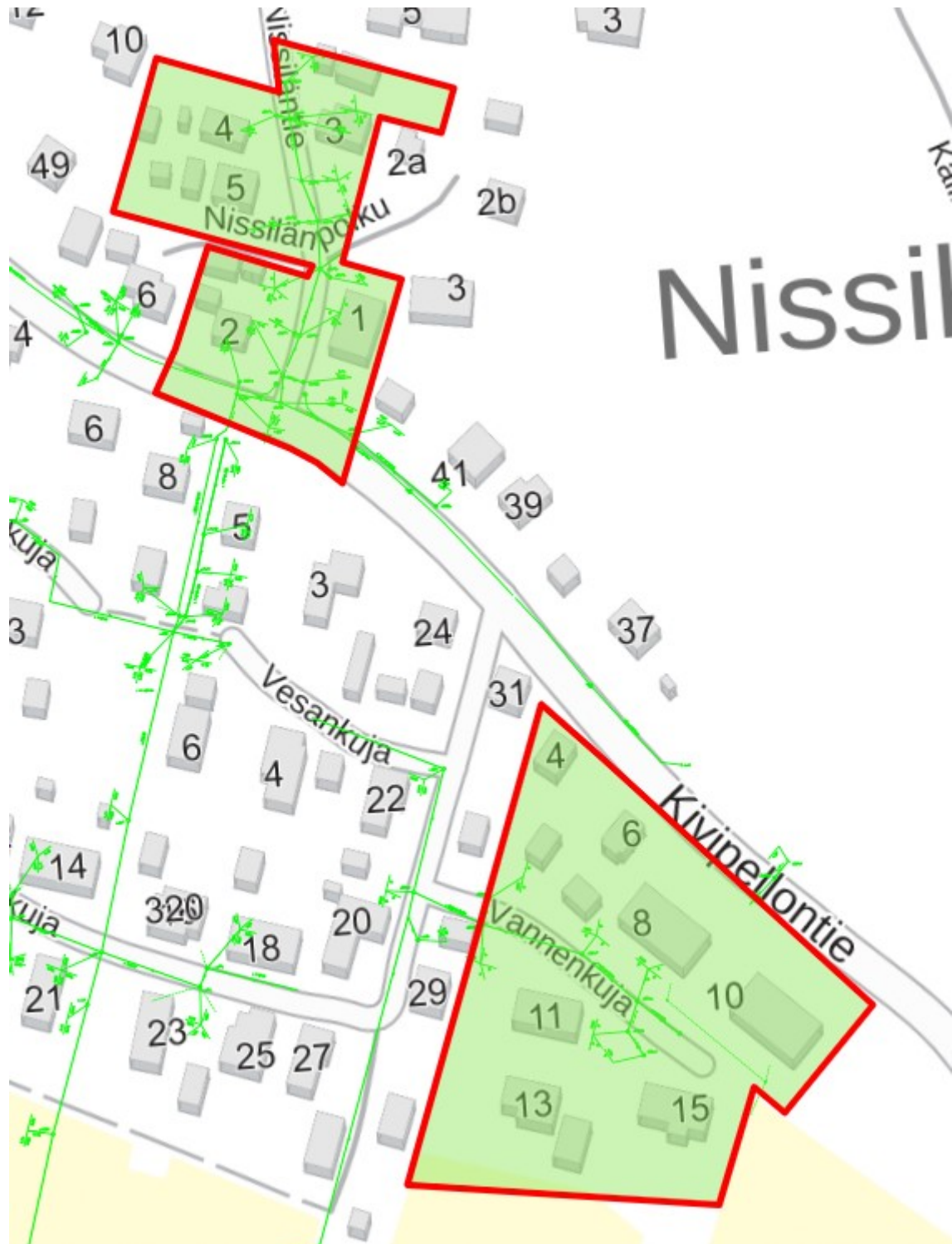
Kuva 5

- Friitalan vuonna 2013 rakentuneen alueen lisäys.



Kuva 6

- Harjunpään hulevesiviemäröinnin alueen tarkennus. Viemärointi rakennettu 2016



Kuva 7

- Nissilänmäen vuonna 2021 rakentuneiden alueiden lisäys.